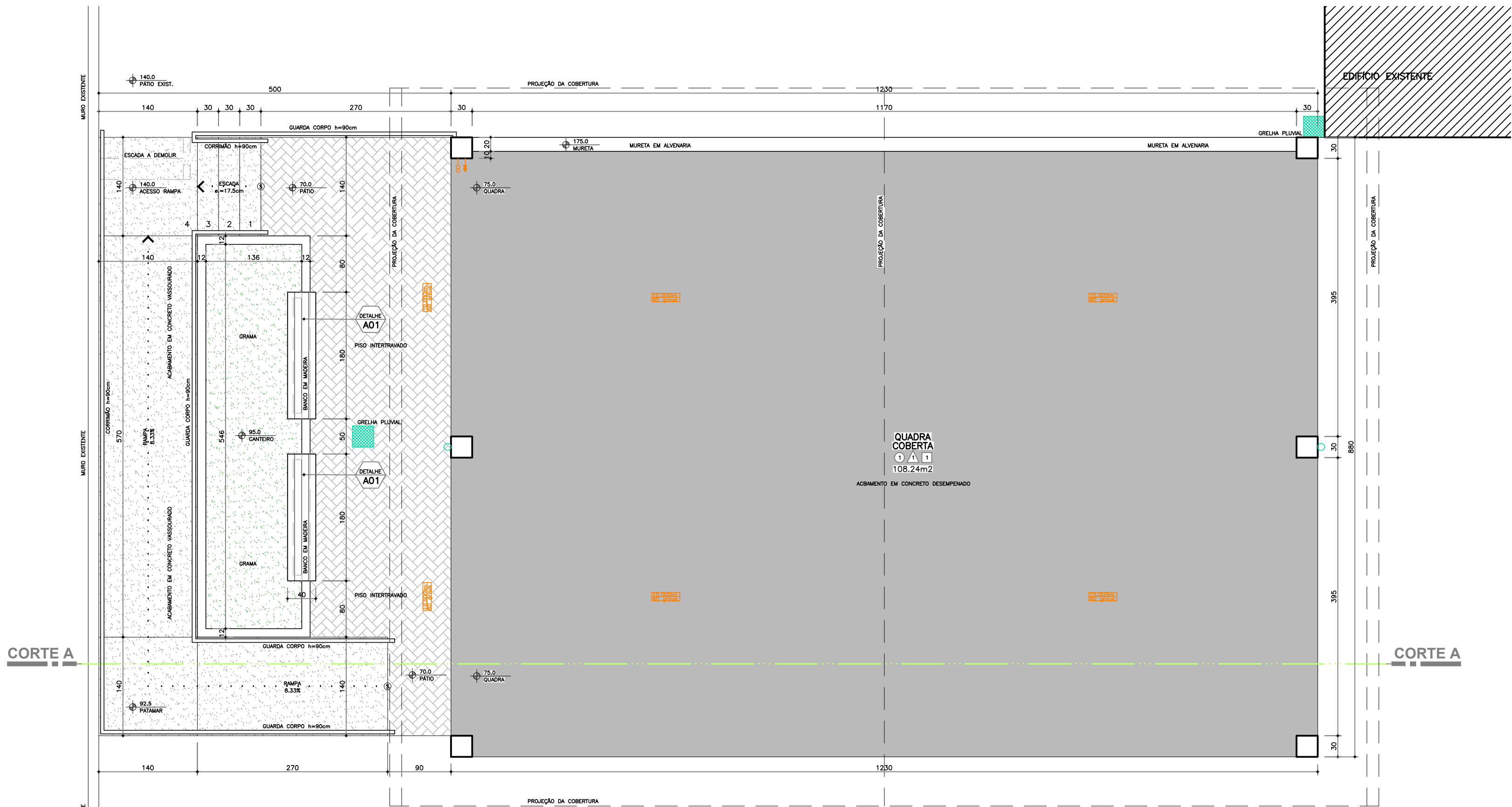
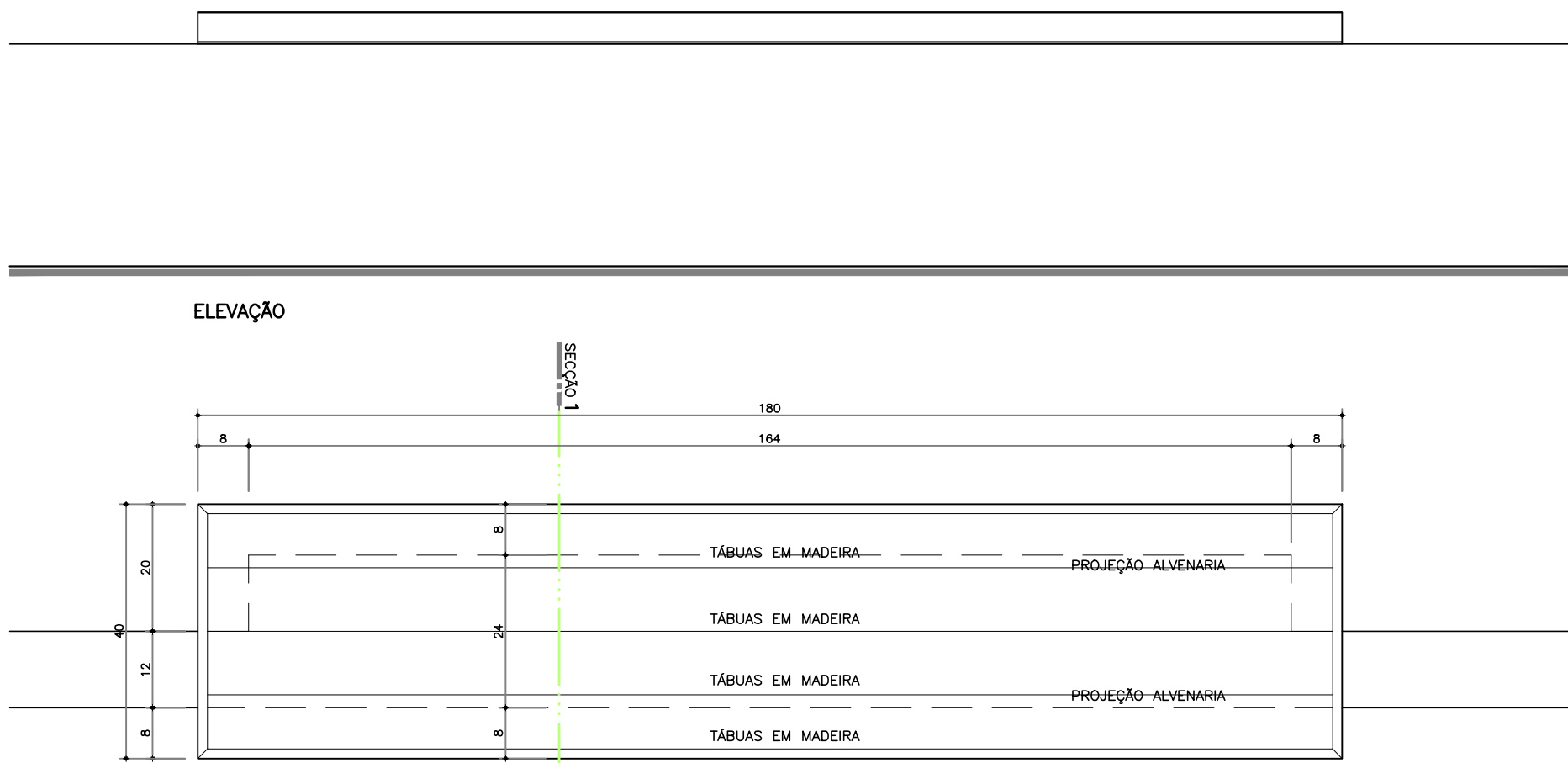


CORTE A-A
ESC. 1:50

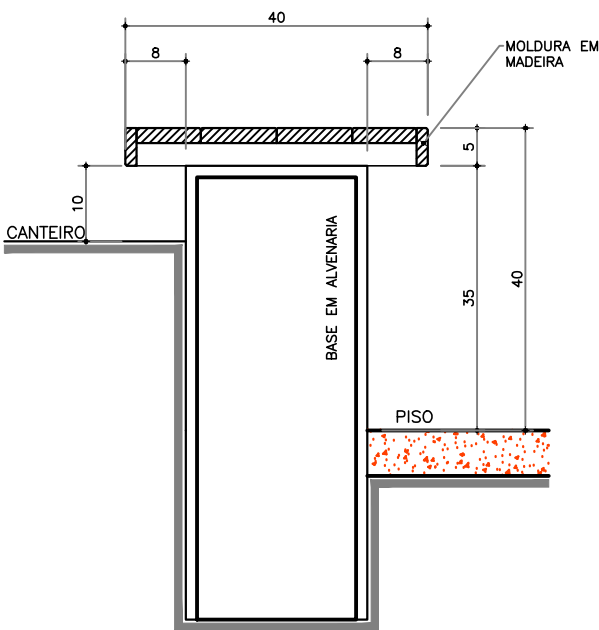


PLANTA BAIXA
ESC. 1:50

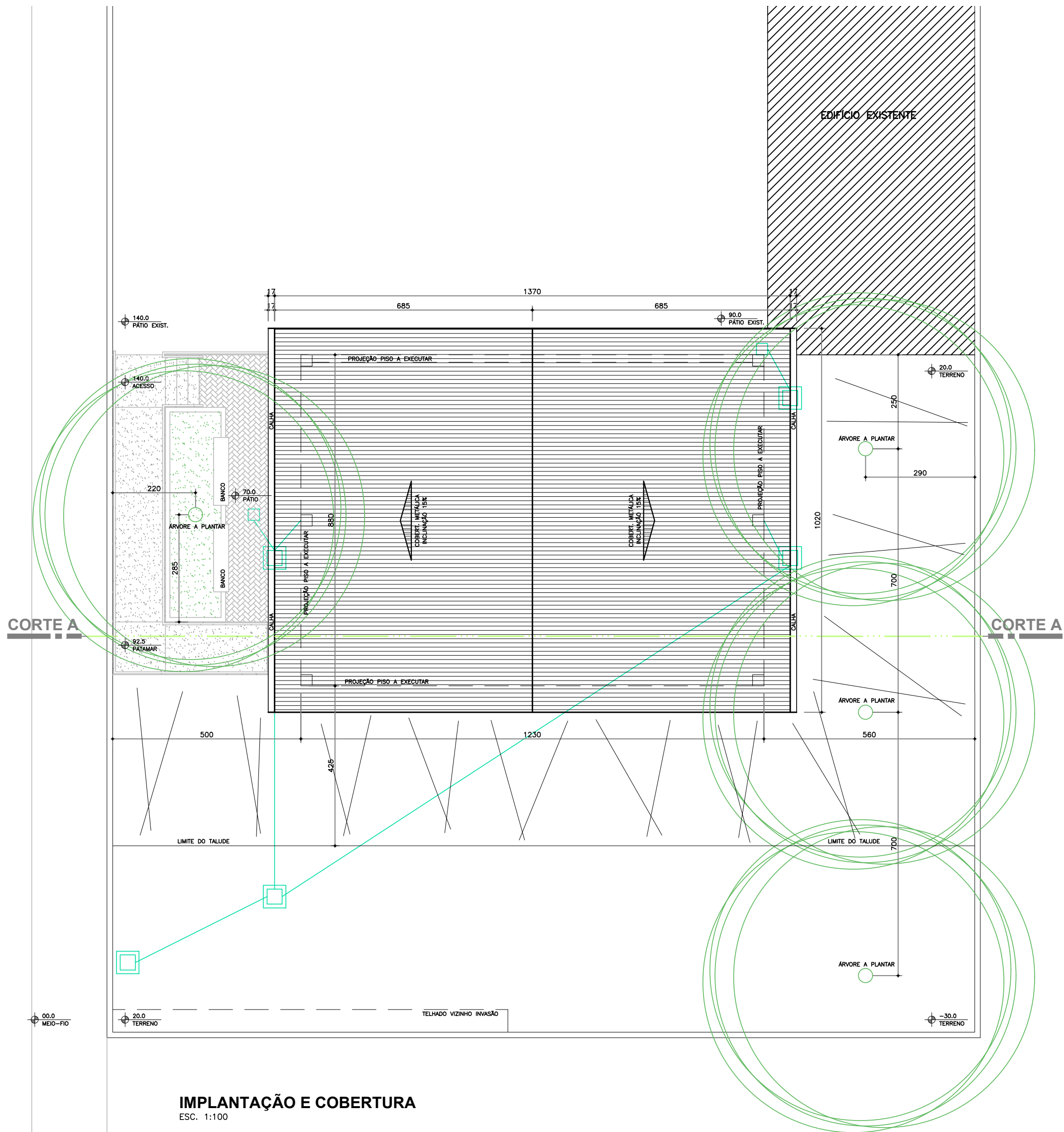


PLANTA BAIXA

DET.1
ESC. 1:10



SECÇÃO 1



IMPLANTAÇÃO E COBERTURA
ESC. 1:100

CONTROLE DE ALTERAÇÕES

DATA	RESPONSÁVEL	DESCRIÇÃO DAS ALTERAÇÕES
-	-	-
-	-	-
-	-	-
-	-	-
-	-	-
-	-	-
-	-	-
-	-	-
-	-	-
-	-	-

IDENTIFICADOR	PRANCHAS
COBERTURA PETI	UNICA
PROJETO DE ARQUITETURA	VERSO
CONTÉÚDO DA PRANCHAS	V01 INICIAL
PROJETO COMPLETO	DATA
PROPRIETÁRIO	OUTUBRO DE 2018
MUNICÍPIO DE JOAQUIM TÁVORA	RESPONSÁVEL PELO PROJETO
ENDEREÇO	AUGUSTO SPAGNUOLO